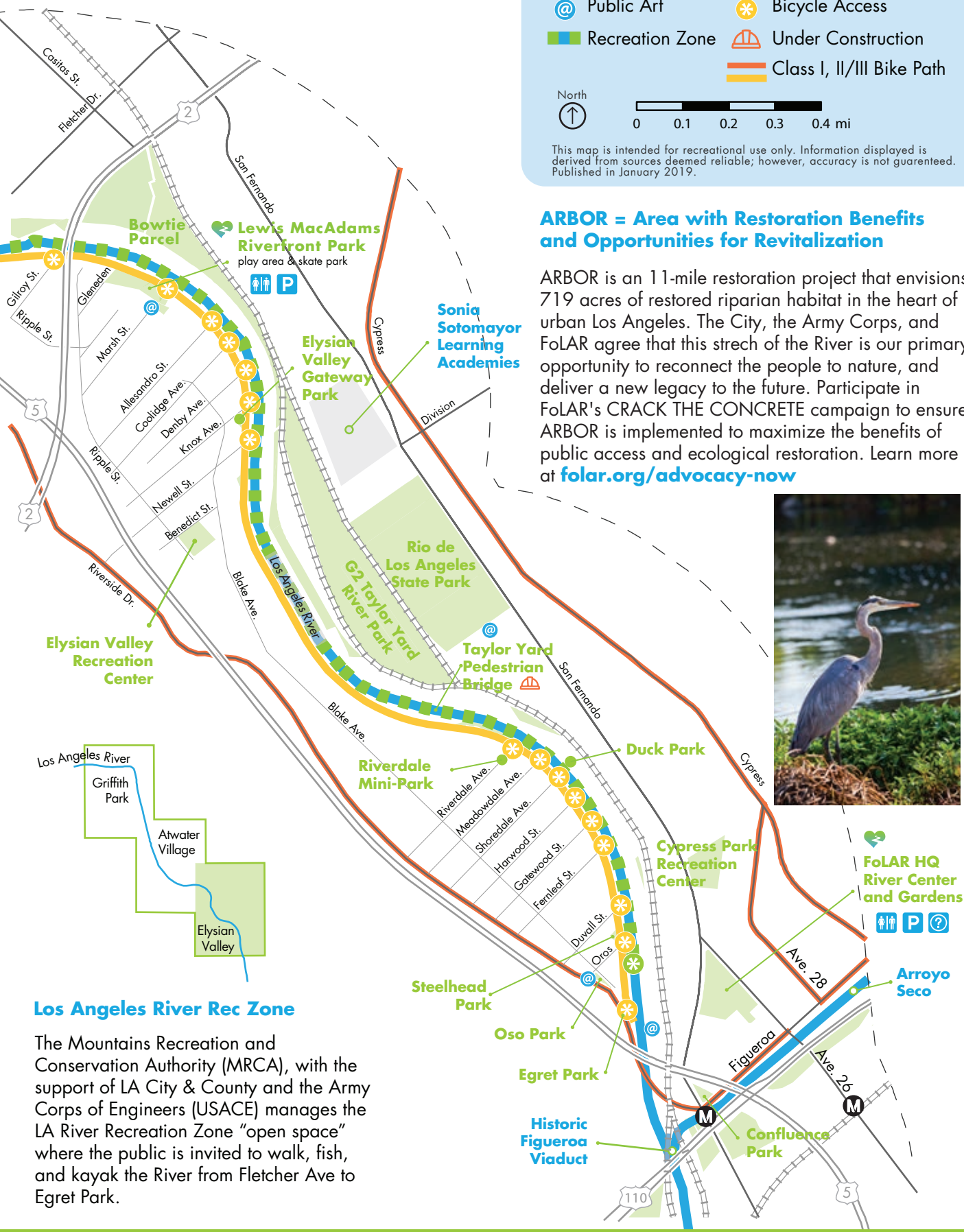


# Elysian Valley



## Los Angeles River Rec Zone

The Mountains Recreation and Conservation Authority (MRCA), with the support of LA City & County and the Army Corps of Engineers (USACE) manages the LA River Recreation Zone "open space" where the public is invited to walk, fish, and kayak the River from Fletcher Ave to Egret Park.

## Los Angeles River Map & Guide

- Metro Stop
- Public Art
- Recreation Zone
- River & Kayak Exit
- Bicycle Access
- Under Construction
- Class I, II/III Bike Path

North ↑

0 0.1 0.2 0.3 0.4 mi

This map is intended for recreational use only. Information displayed is derived from sources deemed reliable; however, accuracy is not guaranteed. Published in January 2019.

## ARBOR = Area with Restoration Benefits and Opportunities for Revitalization

ARBOR is an 11-mile restoration project that envisions 719 acres of restored riparian habitat in the heart of urban Los Angeles. The City, the Army Corps, and FoLAR agree that this stretch of the River is our primary opportunity to reconnect the people to nature, and deliver a new legacy to the future. Participate in FoLAR's CRACK THE CONCRETE campaign to ensure ARBOR is implemented to maximize the benefits of public access and ecological restoration. Learn more at [folar.org/advocacy-now](http://folar.org/advocacy-now)



Glendale Narrows  
 Parking lot entrances at 2999 Rosanna St. and 2944 Glenden St. Park is also accessed from L.A. River Bikeway and 2960 Marsh St. A 39-acre park filters stormwater and replenishes the natural underground water storage; native plants attract birds, mammals, and insects.

## Lewis MacAdams Riverfront Park:

3900 Chevy Chase Dr. Replacing a concrete storm drain with native vegetation creates habitat and cleans stormwater; features interpretive signage.



## North Atwater Creek Restoration & Park:

There are numerous entry points to this 7.4 mile path that starts at the Riverside-Victory Bridge and ends at Egret Park.

## Elysian Valley Bicycle & Pedestrian Path:

This linear park, next to the Betty Davis Picnic Area, features interpretive signage, natural vegetation, five signages, and a bike path.

## Glendale Narrows



Once home to steelhead and grizzlies, the Los Angeles River meandered through wetlands, marshes, willow, alder, and sycamore. When the Army Corps of Engineers initiated a flood control project in the late 1930s, they began the process of paving 80% of the Los Angeles River, creating the world's largest storm drain. Freshwater springs bubble up throughout this seven-mile stretch, making it impossible for the concrete along the riverbed to harden. The result is a scenic, natural-bottom River. Visit any location throughout this stretch to see plenty of vegetation, abundant birdlife, and even jumping fish. Here are a few starting points for your River adventures:

## Advocate with FoLAR

**SIGN UP**  
 Receive regular event listings and policy updates at [folar.org](http://folar.org)

**SPEAK UP**  
 Spread the word to neighbors through social media, phonebanking, and volunteering.

**STAND UP**  
 Share your River vision with your elected officials by attending public meetings and submitting comment letters.

## THE RIVER AND YOUR COMMUNITY NEED YOU NOW



## Starting points

Thank you to our partners:  
 Geosyntec consultants, KOET



# Los Angeles River Map & Guide

# Glendale Narrows



FRIENDS OF THE LARIVER

[folar.org](http://folar.org)

# Griffith Park




Dado como una concesión de tierra a la Ciudad de Los Ángeles para ser un "lugar de recreación y descanso para las masas," **Griffith Park** es el parque municipal más grande con area silvestre en los Estados Unidos. Borneado por el Río de LA, el parque alberga Griffith Observatory, LA Zoo, Greek Theatre, y el Sendero de Anza.

El sendero histórico nacional Juan Bautista de Anza corredor sigue el río de Los Ángeles y conmemora el 1775-1776 expedición española para colonizar Alta California. El sendero en Griffith Park es relativamente plano, 4 millas Sendero recreativo multiusos.



## Mapa y Guía del Río de Los Ángeles


- Baños
- Estacionamiento
- Centro de Información
- Área de Equitación
- Parada del Metro
- Acceso Peatonal
- Acceso para Bicicletas
- Punto de Interés de Anza
- Sendero de Anza
- Sendero para Bicicletas Clase I, II/III
- En Construcción



Este mapa está destinado únicamente para uso recreativo. La información mostrada se deriva de fuentes consideradas confiables; sin embargo, no se garantiza la exactitud. Publicado en enero de 2019.

## Mapa y Guía del Río de Los Ángeles

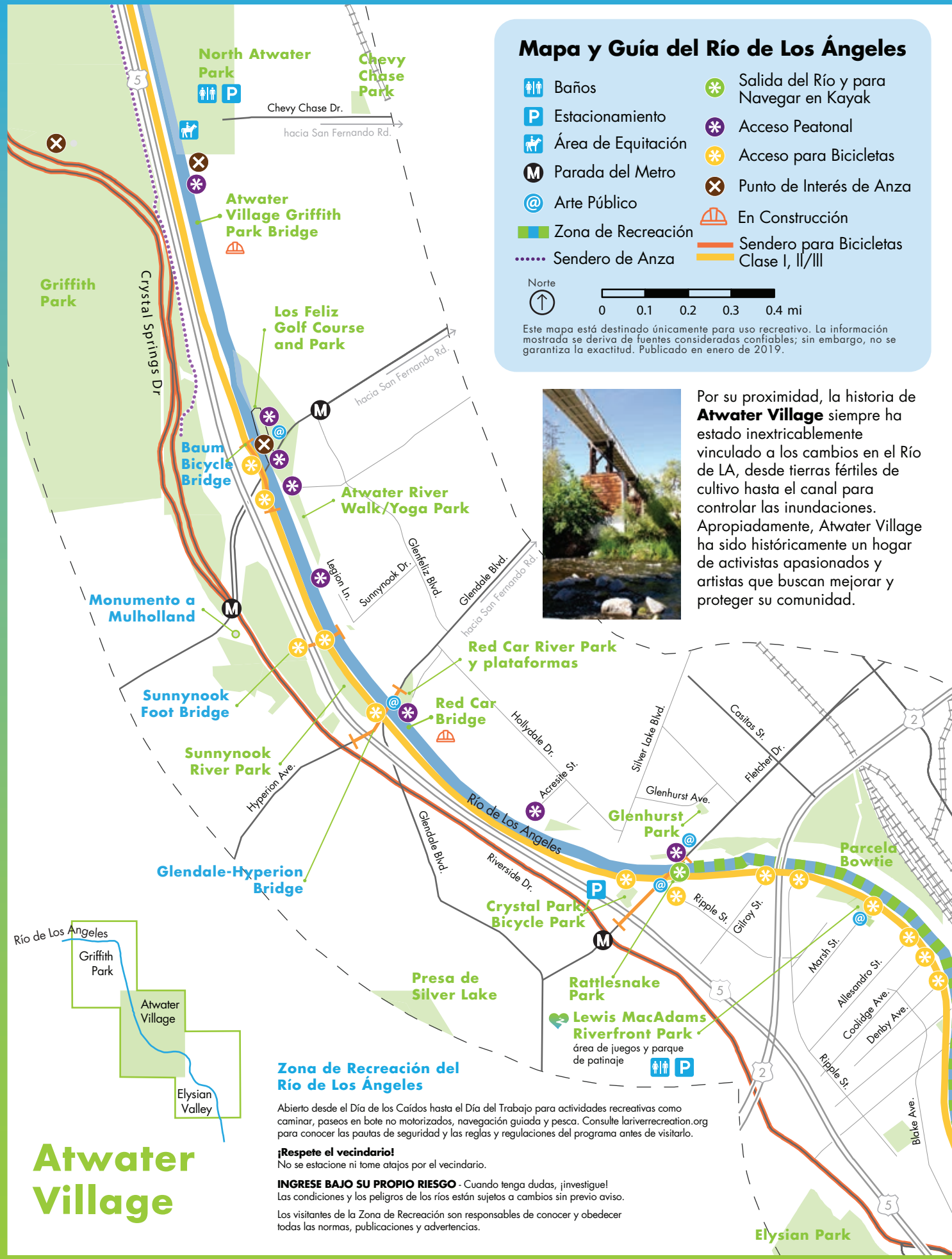
- Baños
- Estacionamiento
- Área de Equitación
- Parada del Metro
- Acceso Peatonal
- Acceso para Bicicletas
- Punto de Interés de Anza
- Sendero de Anza
- Salida del Río y para Navegar en Kayak
- Acceso para Bicicletas
- Punto de Interés de Anza
- En Construcción
- Sendero para Bicicletas Clase I, II/III



Este mapa está destinado únicamente para uso recreativo. La información mostrada se deriva de fuentes consideradas confiables; sin embargo, no se garantiza la exactitud. Publicado en enero de 2019.



Por su proximidad, la historia de **Atwater Village** siempre ha estado inextricablemente vinculado a los cambios en el Río de LA, desde tierras fértiles de cultivo hasta el canal para controlar las inundaciones. Apropiadamente, Atwater Village ha sido históricamente un hogar de activistas apasionados y artistas que buscan mejorar y proteger su comunidad.



# Atwater Village

## Zona de Recreación del Río de Los Ángeles

Abierto desde el Día de los Caídos hasta el Día del Trabajo para actividades recreativas como caminar, paseos en bote no motorizados, navegación guiada y pesca. Consulte [lariverrecreation.org](http://lariverrecreation.org) para conocer las pautas de seguridad y las reglas y regulaciones del programa antes de visitarlo.

### ¡Respete el vecindario!

No se estacione ni tome atajos por el vecindario.

### INGRESE BAJO SU PROPIO RIESGO

Cuando tenga dudas, ¡investigue! Las condiciones y los peligros de los ríos están sujetos a cambios sin previo aviso. Los visitantes de la Zona de Recreación son responsables de conocer y obedecer todas las normas, publicaciones y advertencias.

Elysian Park